

大田原市告示第49号

道路法（昭和27年法律第180号）第18条第1項の規定に基づき、次の市道路線の区域の変更をする。

その関係図面は、大田原市建設部道路課において一般の縦覧に供する。

縦覧の期間 令和6年3月29日から

令和6年4月11日まで

令和6年3月29日

大田原市長 相馬 憲一

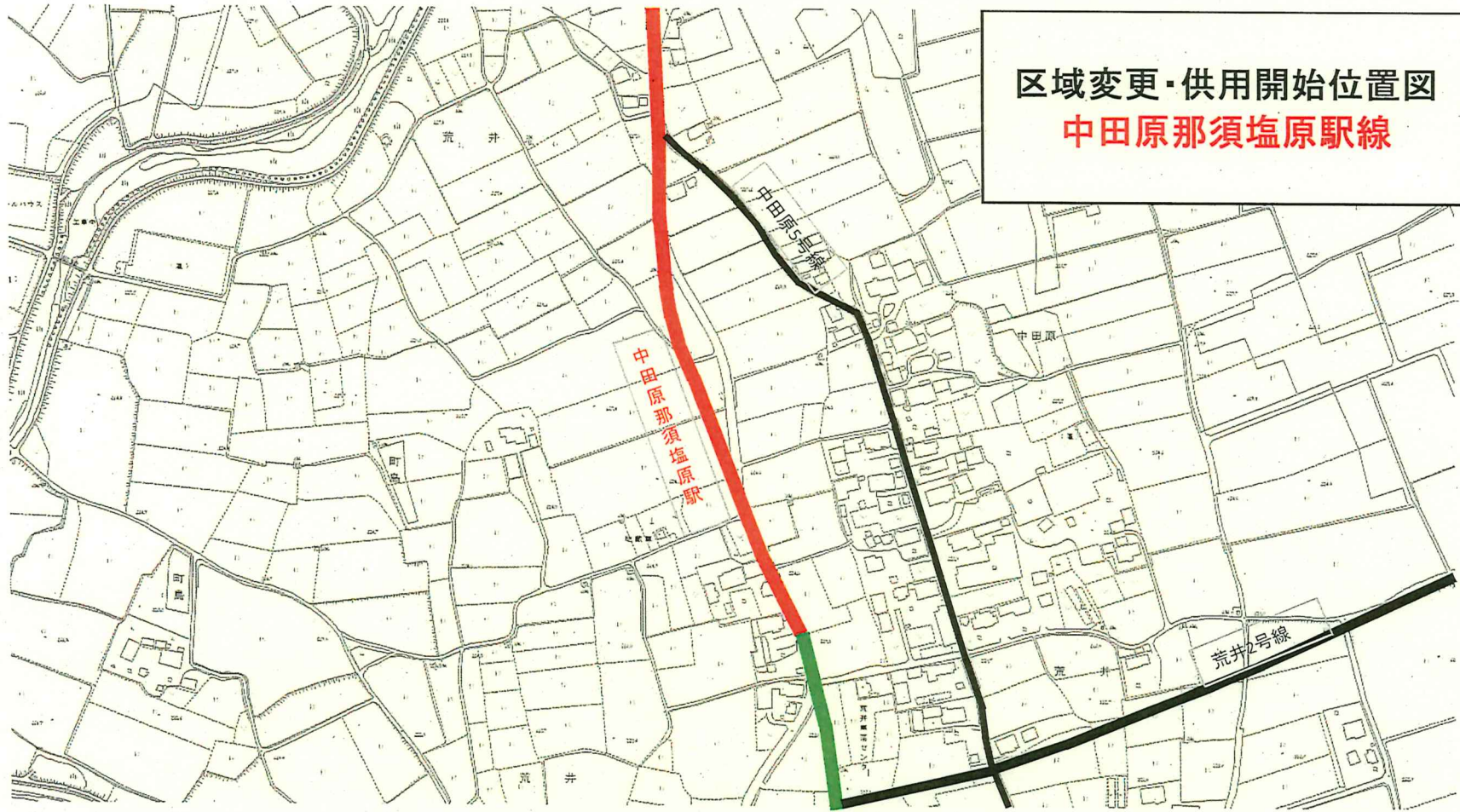
記

1 市道路線の区域の変更について

路線番号	路線名	区分	区 間	敷地の幅員 (メートル)	延 長 (メートル)
1009	中田原那須塩 原駅線	変更前	町島31番1地先 ----- 富池741番5地先	6.50 ~36.20	3,586.15
		変更後	町島31番1地先 ----- 富池741番5地先	6.50 ~36.20	3,583.61
1011	旧東野鉄道線	変更前	中田原810番38地先 ----- 佐良土544番33地先	3.25 ~38.59	16,098.64
		変更後	中田原810番38地先 ----- 佐良土544番33地先	3.25 ~38.59	16,098.64
1014	町島上深田線	変更前	町島2102番28地先 ----- 中田原2082番2地先	5.80 ~35.75	2,101.69
		変更後	町島200番2地先 ----- 中田原2102番2地先	5.80 ~35.75	2,073.69

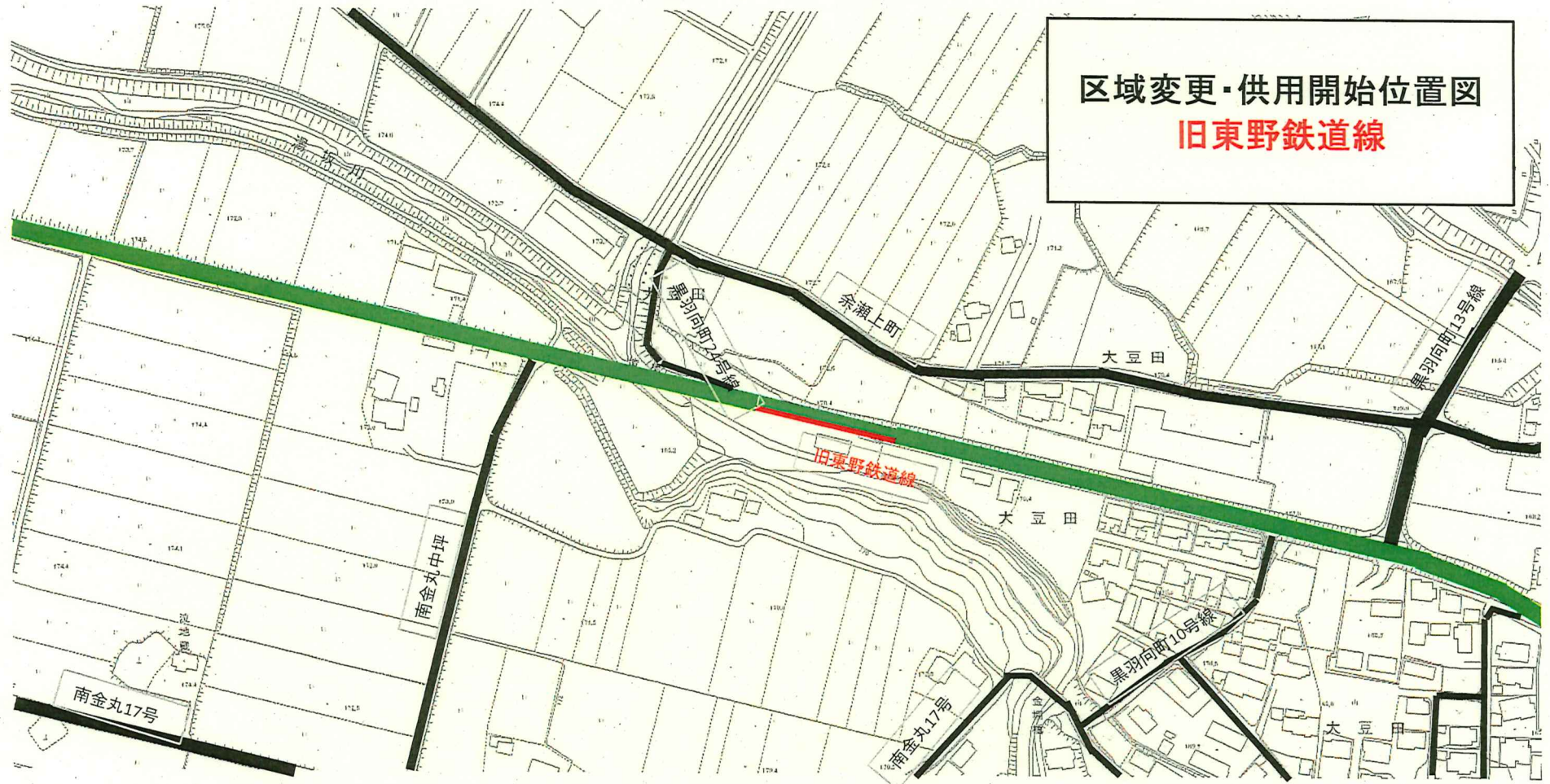
路線番号	路線名	区分	区 間	敷地の幅員 (メートル)	延 長 (メートル)
1046	中野内南方線	変更前	中野内 778 番 8 地先 ----- 川上 407 番 3 地先	6.48 ~19.70	7,422.90
		変更後	中野内 778 番 8 地先 ----- 川上 407 番 3 地先	6.48 ~19.70	7,406.36
13802	荒井 2 号線	変更前	荒井 141 番 1 地先 ----- 市野沢 2771 番地先	4.00 ~41.75	1,172.50
		変更後	荒井 141 番 1 地先 ----- 市野沢 2771 番地先	4.00 ~41.75	1,166.40
14005	中田原 5 号線	変更前	中田原 1248 番 6 地先 ----- 荒井 72 番 1 地先	4.20 ~28.00	1,734.40
		変更後	中田原 1248 番 6 地先 ----- 荒井 72 番 1 地先	4.20 ~28.00	1,729.76
14012	中田原 12 号線	変更前	中田原 547 番 1 地先 ----- 中田原 742 番 1 地先	2.15 ~9.10	891.65
		変更後	中田原 547 番 1 地先 ----- 中田原 675 番 6 地先	2.20 ~8.00	325.24
17110	上石上 10 号線	変更前	上石上 1846 番 1 地先 ----- 上石上 1846 番 18 地先	6.00 ~9.44	396.77
		変更後	上石上 1846 番 1 地先 ----- 上石上 1845 番 13 地先	6.00 ~9.44	330.00
17111	上石上 11 号線	変更前	上石上 1847 番 12 地先 ----- 上石上 1847 番 26 地先	6.00 ~9.48	164.75
		変更後	上石上 1847 番 25 地先 ----- 上石上 1847 番 26 地先	6.00 ~9.48	31.00
21616	中野内 16 号線	変更前	中野内 848 番 1 地先 ----- 河原 122 番 2 地先	2.70 ~4.35	506.49
		変更後	中野内 848 番 1 地先 ----- 河原 122 番 2 地先	2.70 ~4.30	506.49

区域変更・供用開始位置図  
中田原那須塩原駅線



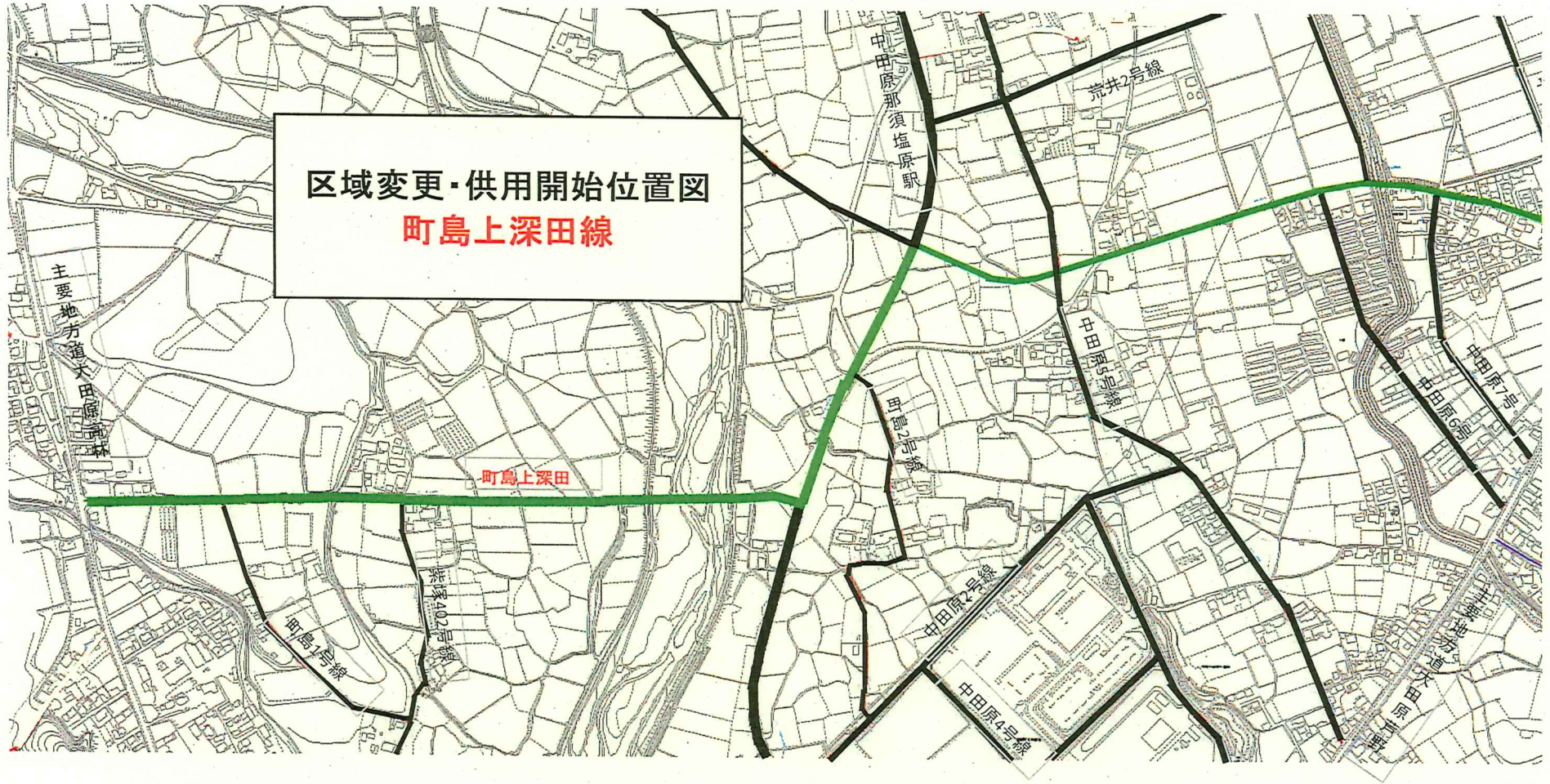


区域変更・供用開始位置図  
旧東野鉄道線



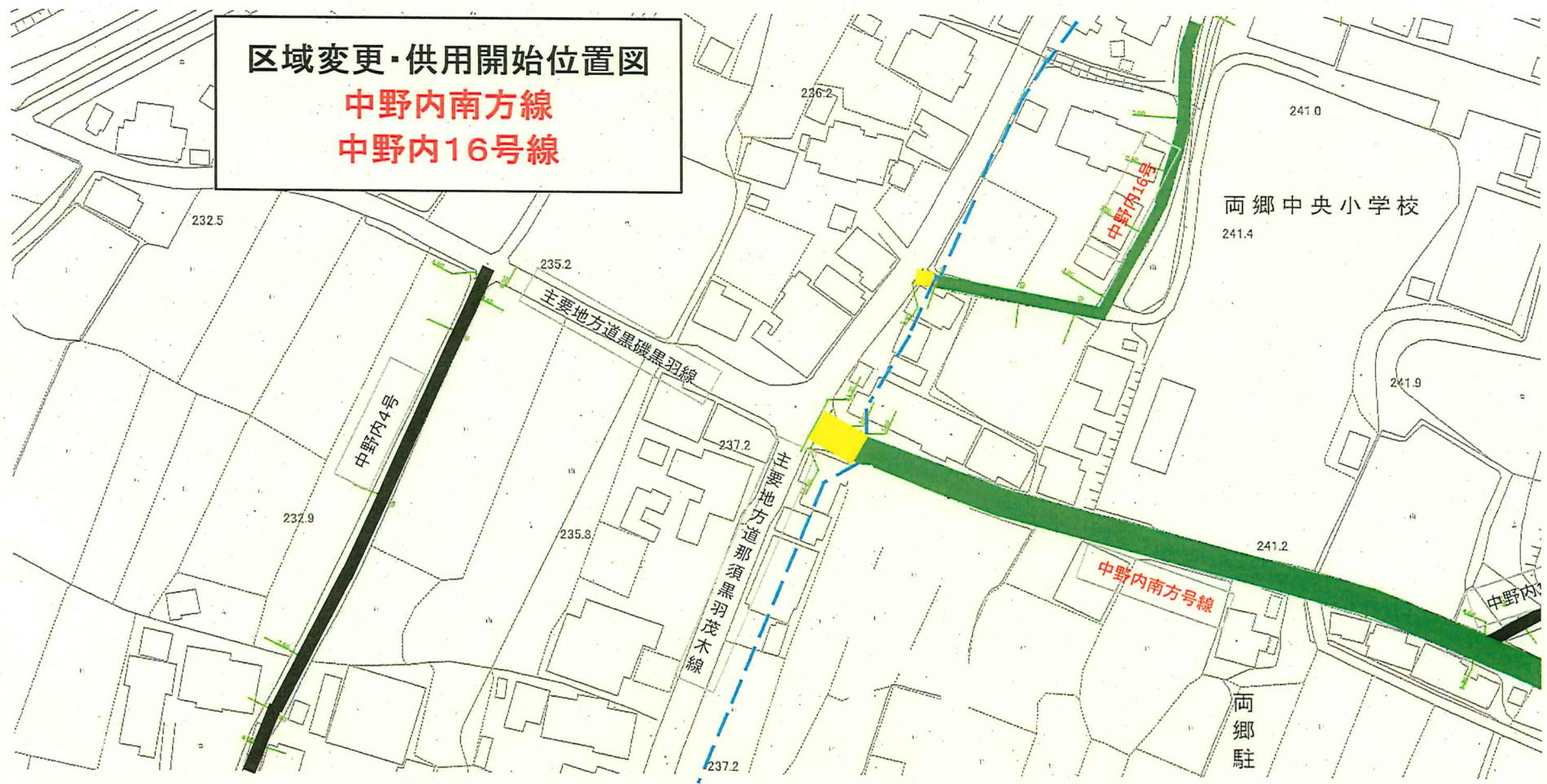


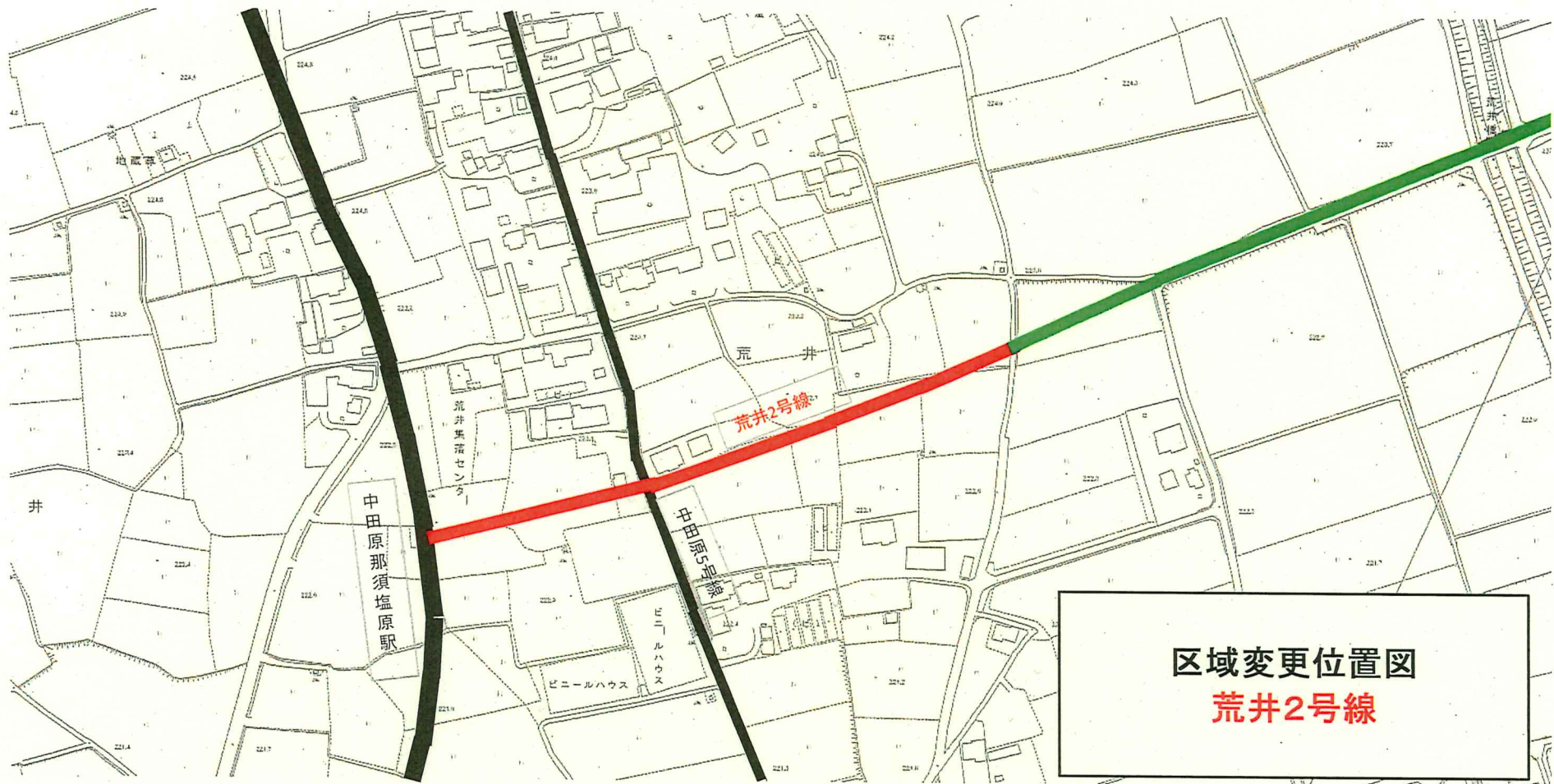
区域変更・供用開始位置図  
町島上深田線





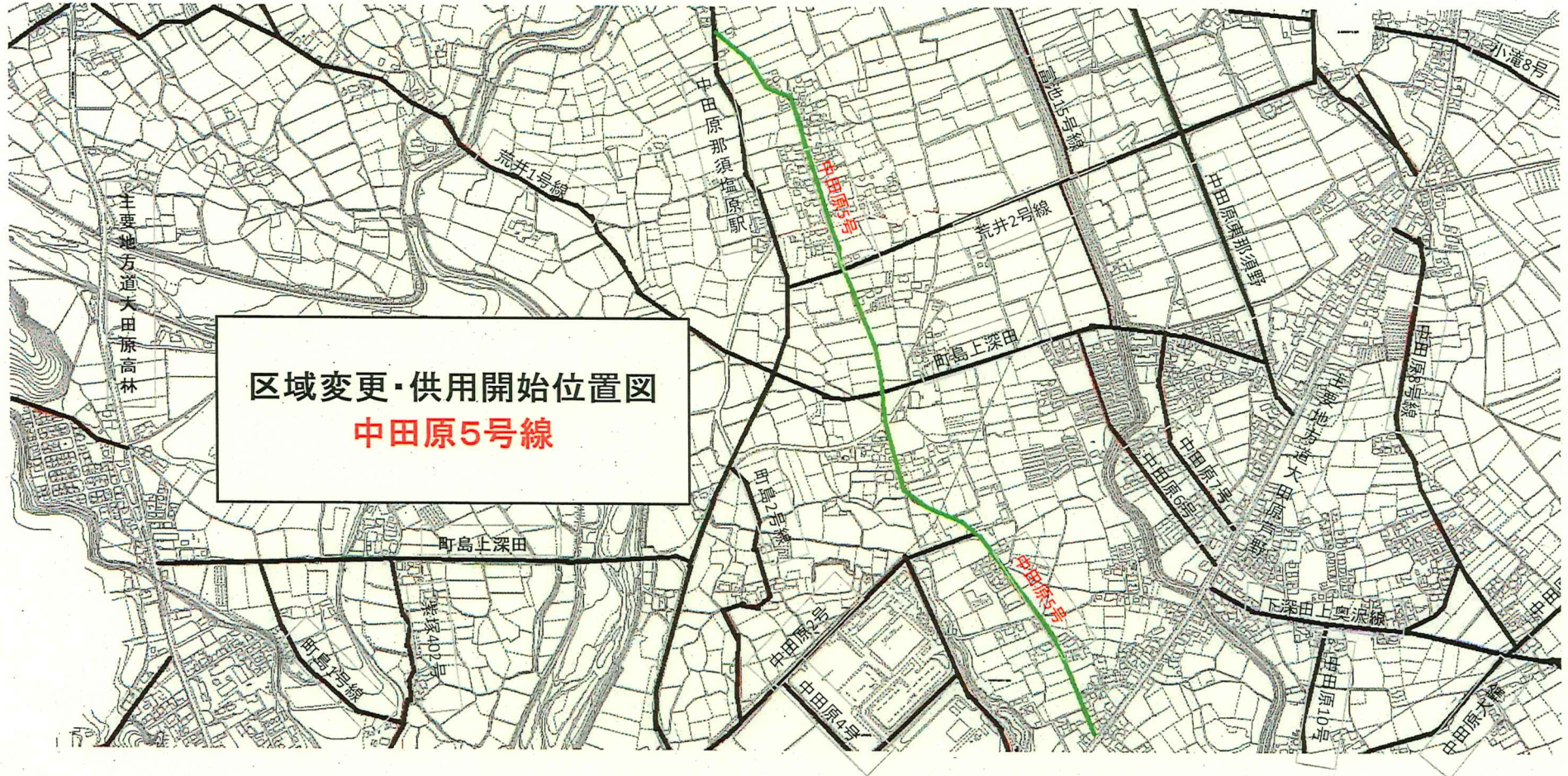
区域変更・供用開始位置図  
中野内南方線  
中野内16号線





区域変更位置図  
荒井2号線



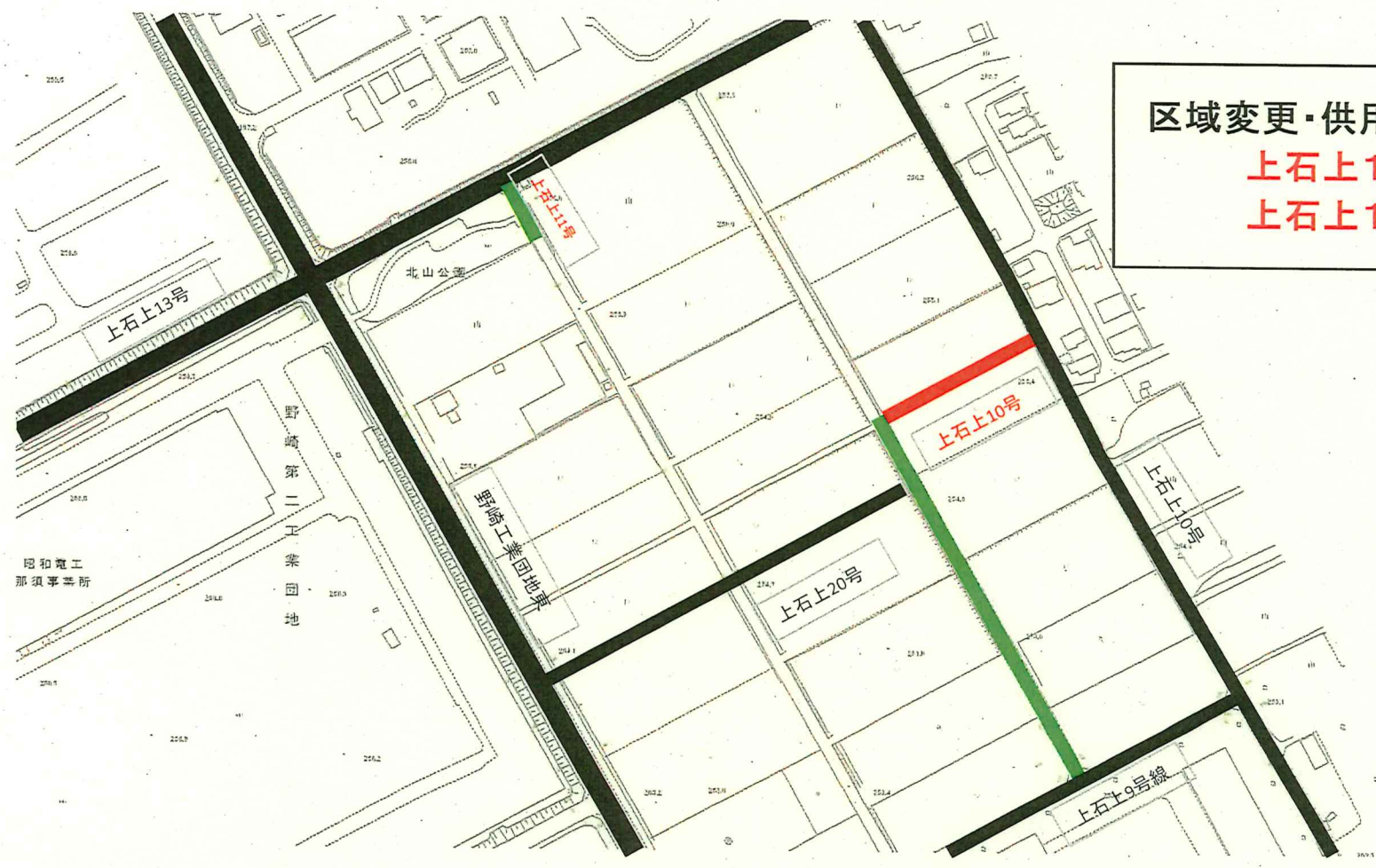


区域変更・供用開始位置図  
中田原5号線





区域変更・供用開始位置図  
中田原12号線



区域変更・供用開始位置図  
上石上10号線  
上石上11号線